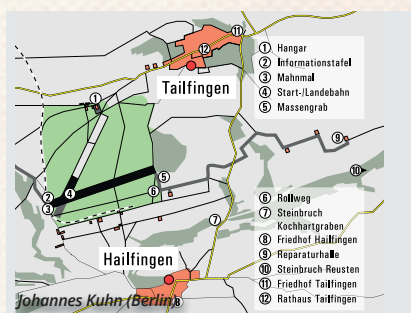
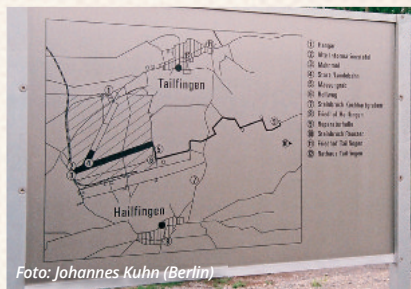



## 01 Gedenkpfad KZ-Gedenkstätte Hailfingen/Tailfingen





Die am 6. Juni 2010 eingeweihte KZ-Gedenkstätte Hailfingen/Tailfingen besteht aus dem Dokumentationszentrum und dem Seminarraum mit Archiv im Tailfinger Rathaus, dem Mahnmal am Westende der ehemaligen Startbahn sowie einem Gedenkpfad, der an die wichtigsten Stationen auf dem ehemaligen Nachtjägerflugplatz und seiner Umgebung führt. Der Gedenkpfad ist auf dem Lageplan der Tafel am Mahnmal abgebildet. Er besteht aus 12 Stationen, von denen 10 Tafeln – davon zurzeit 5 dreisprachig und mit Audiofunktion – die Geschichte des KZ-Außenlagers und dessen Aufarbeitung erläutern. Der einfachste „Einstieg“ ist am Mahnmal am westlichen Ende der Startbahn. Ein Flyer „Spurensuche“ mit Lageplan, GPS-Daten und Erläuterung der Stationen ist erhältlich unter [mall.herrenberg@gmx.de](mailto:mall.herrenberg@gmx.de).




 Routenvorschlag 1 (20 km): Auf dieser Route erreichen Sie alle Stationen. Start und Ende Rathaus Tailfingen, Station 12. Dann Stationen in der Reihenfolge: 11, 1 – 10.

Routenvorschlag 2 (12 km): Auf dieser Route erreichen Sie außer dem Steinbruch Reusten alle Stationen. Start und Ende Rathaus Tailfingen, Station 12. Dann Stationen in der Reihenfolge: 11, 1 – 9.

 Routenvorschlag 1: Fahrzeit mit dem Fahrrad ca. 2 Stunden  
Routenvorschlag 2: Fahrzeit mit dem Fahrrad ca. 1 Stunde

 **PKW** L 1184/B 14 Ausfahrt Tailfingen zur L 1359, erste Abzweigung rechts  
**BAHN** Mit der Ammertalbahn von Herrenberg bzw. Tübingen bis Altingen, von dort mit dem Bus 777 nach Tailfingen

 Der Steinbruch Reusten ist die am weitesten entfernte Station. Alle Orte lassen sich am besten mit dem Fahrrad erreichen. Die Stationen 5, 6 und 9 sind mit dem PKW nicht erreichbar.