


08 Geschichtspfad Gomaringen





Foto: Gemeinde Gomaringen




Der Gomaringer Geschichtspfad führt anhand von 12 Stationen den Besucher gezielt an die wichtigsten Plätze in der Vergangenheit des „Wiesazfleckens“. Nicht die Gemeinde muss hinter die vier Wände des Museums geholt und der Besucher dorthin gelockt werden, sondern das Museum führt in die Gemeinde hinaus, präsentiert somit den gesamten Ort. Interpretiert wird also das gewachsene Dorf, sodass gleichsam auch jeder andere Platz als historisch gewachsen erscheint.

Aber auch zufällig Vorbeikommende haben die Chance etwas von den Traditionen des Ortes mitzubekommen. Das geweckte Interesse mag sie dann zu einer intensiveren Beschäftigung mit den Informationstafeln bewegen. Fast zufällig kann man so zu Heimatgeschichte und Heimatbewusstsein kommen.

 Ca. 4 km (ohne Station Stockach)

 Ca. 2 Stunden

 **PKW** B 27, zwischen Tübingen und Mössingen, Ausfahrt Gomaringen, Beschilderung Richtung Gomaringen Rathaus/Schloss folgen.
BUS Linie 7612 und 7625 Haltestelle ZOB Gomaringen, von dort kurzer Fußweg zum Geschichtspfad

 Gemeinde Gomaringen
 07072 915542
 www.gomaringen.de (Ortsplan/Kategorie Geschichtspfad)