

02 Geschichtswanderweg

Neustetten



Foto: Andreas Braun




Foto: Andreas Braun


Die Gemeinde Neustetten hat anlässlich ihres 900-jährigen Ortsjubiläums einen interessanten Themenwanderweg konzipiert und realisiert. Der Geschichtswanderweg informiert den Besucher anhand von 14 Tafeln über die Lokalgeschichte und führt an die ereignisreichen Schauplätze der Vergangenheit. Der rund 13 km lange Rundgang beginnt und endet bei der Stäblehalle Neustetten. Die Hauptroute führt nach Wolfenhausen und weiter in das beschauliche Rommelstal bis zur römischen Wasserleitung. Am Grillplatz vorbei und über zwei Brücken geht es rechts zum Ausgangspunkt zurück. Eine längere Strecke führt über das Küblers Loch, eine markante Doline, in der sich nach dem Regen Wasser sammelt.


Interessierte erhalten den Flyer zum Geschichtswanderweg im Rathaus.

Nach der Tour lohnt sich ein Besuch im nahegelegenen Heimatmuseum. Dieses befindet sich in der Nelkenstraße 3 und hat in der Regel jeden 3. Sonntag im Monat von 13 Uhr bis 17.30 Uhr geöffnet.

 12,9 km

 Rundgang ca. 3,5 Stunden

 **PKW** Stäblehalle Neustetten (Parkplatz)
BUS Linie 7633 ab Rottenburg Bahnhof, Haltestelle Rathaus Remmingsheim, von dort 10 Min. Fußweg zur Stäblehalle

 Gemeinde Neustetten, ☎ 07472 9365-0
@gemeinde@neustetten.de, 🌐 www.neustetten.de