

03 **Geschichtspfad** Rottenburg am Neckar

Auf 25 Messingtafeln erfahren interessierte Besucher die wichtigsten geschichtlichen Ereignisse der Stadt von 90 000 v. Chr. bis heute. Die Geschichtstafeln sind entlang der Neckarpromenade ab der Josef-Eberle-Brücke bis zum alten Hospital im Weg verlegt. Im Vorbeigehen kann man sich so schnell ein Bild von der bewegten Geschichte Rottenburgs machen.

Mehr Infos findet man in der Broschüre „Der Rottenburger Geschichtspfad“, die in der Tourist-Information am Marktplatz erhältlich ist (2 € Schutzgebühr) oder online unter:
www.geschichtspfad-rottenburg.de.

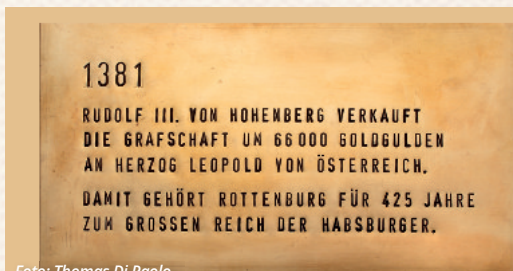





Foto: Thomas Di Paolo




Foto: Foto-Paiss Rottenburg a. N.

 30 Minuten

 Führung im Rahmen der historischen Stadtführungen (Infos unter www.tourismus-rottenburg.de) oder nach gesonderter Absprache mit der Bürgerstiftung Rottenburg a.N. (info@buergerstiftung-rottenburg.de)

 **PKW** Innerstädtische Parkhäuser (Leitsystem), 5 Minuten zur Neckarpromenade
BAHN Vom Bahnhof Rottenburg a.N. kurzer Fußweg zur Neckarpromenade

 Bürgerstiftung Rottenburg a.N.
www.buergerstiftung-rottenburg.de
www.geschichtspfad-rottenburg.de
oder @ info@buergerstiftung-rottenburg.de