









## 02\_Geschichtspfad Rottenburg am Neckar

Auf 25 Messingtafeln erfährt der interessierte Besucher die wichtigsten geschichtlichen Ereignisse der Stadt von 90 000 v.Chr. bis heute. Die Geschichtstafeln sind entlang der Neckarpromenade ab der Josef-Eberle-Brücke bis zum alten Hospital im Weg verlegt. Im Vorbeigehen kann man sich so schnell ein Bild von der bewegten Geschichte Rottenburgs machen.

Mehr Infos findet man in der Broschüre »Der Rottenburger Geschichtspfad«, die in der Tourist-Info am Marktplatz 24 erhältlich ist (2 € Schutzgebühr) oder unter [www.geschichtspfad-rottenburg.de](http://www.geschichtspfad-rottenburg.de).

	30 Minuten
	Führung im Rahmen der historischen Stadtführungen (Infos unter <a href="http://www.tourismus-rottenburg.de">www.tourismus-rottenburg.de</a> ) oder nach gesonderter Absprache mit der Bürgerstiftung Rottenburg a.N. ( <a href="mailto:info@buergerstiftung-rottenburg.de">info@buergerstiftung-rottenburg.de</a> )
	<b>PKW</b> innerstädtische Parkhäuser (Leitsystem), 5 Minuten zur Neckarpromenade <b>BAHN</b> vom Bahnhof Rottenburg a.N. kurzer Fußweg zur Neckarpromenade
	Bürgerstiftung Rottenburg a.N.  <a href="http://www.buergerstiftung-rottenburg.de">www.buergerstiftung-rottenburg.de</a> ,  <a href="http://www.geschichtspfad-rottenburg.de">www.geschichtspfad-rottenburg.de</a> oder @ <a href="mailto:info@buergerstiftung-rottenburg.de">info@buergerstiftung-rottenburg.de</a>